
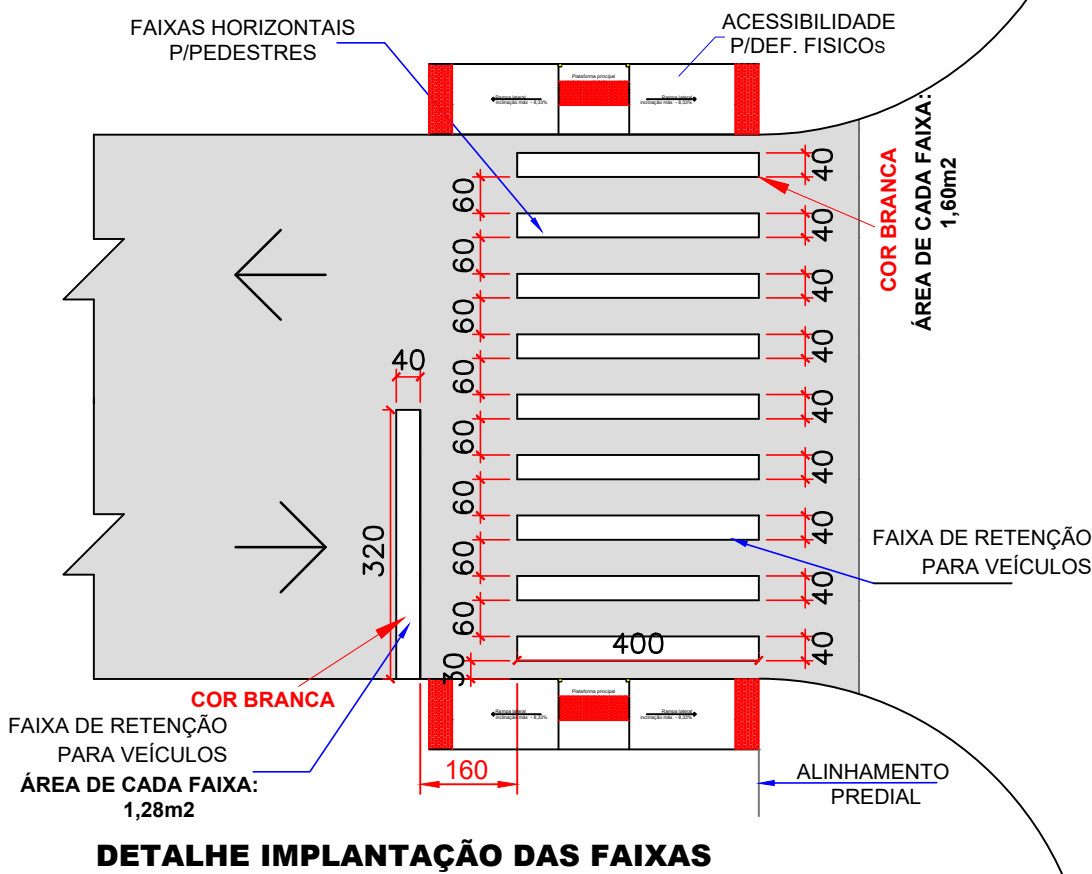


BAIRRO SÃO FRANCISCO
LOTEAMENTO JARDIM SANTANA


- RUA PREF. SILVÉRIO ARAÚJO**
1- Pintura de sinalização horizontal: 66,30m2
- RUA SALTO SANTIAGO**
1- Pintura de sinalização horizontal: 67,32m2
- RUA MARINGÁ**
1- Pintura de sinalização horizontal: 37,95m2
- RUA SULINA**
1- Pintura de sinalização horizontal: 81,82m2
- RUA CURITIBA**
1- Pintura de sinalização horizontal: 25,50m2
- RUA NOVA LARANJEIRAS**
1- Pintura de sinalização horizontal: 146,47m2
- RUA DR JORGE BARREIRO**
1- Pintura de sinalização horizontal: 29,91m2

LOTEAMENTO MONTE CASTELO

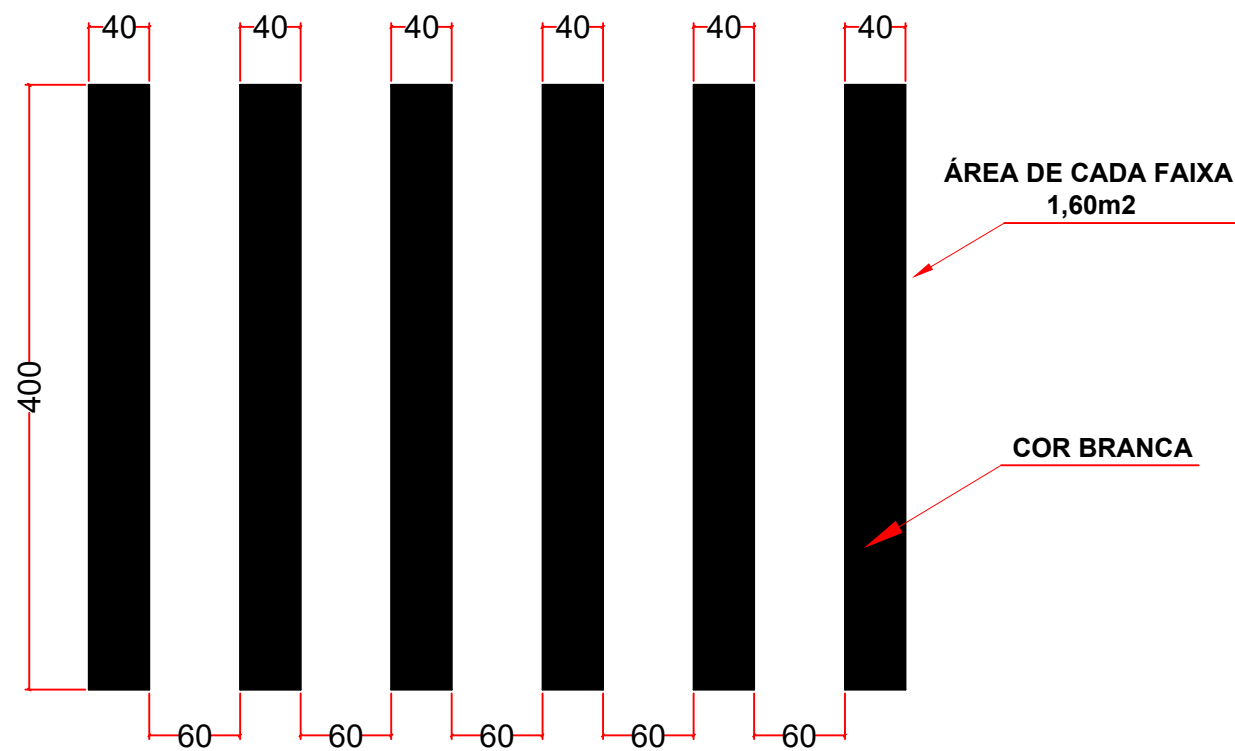
RUA RICIERI DENEZ
1- Pintura de sinalização horizontal: 68,71m2



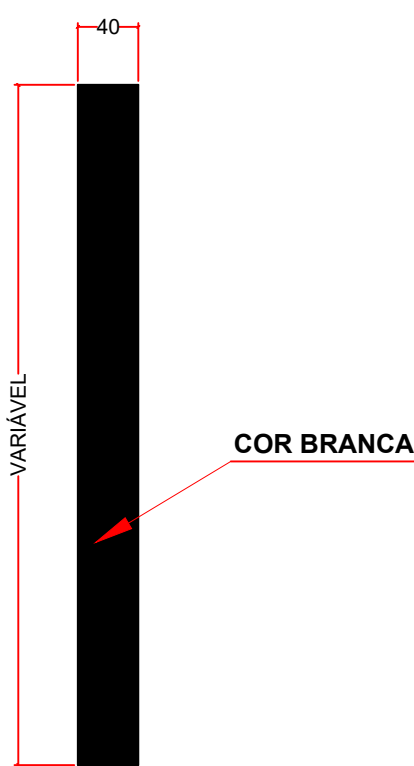
Divisão de Fluxo Oposto



- Largura da linha: 0,15 m;
- Distancia entre linha: 0,15 m;
- Comprimento da faixa - A: 2,00 m;
- Comprimento sem faixa - B: 3,00 m;
- Área de cada faixa: 0,30 m2;
- Cor Amarela.



DETALHE DAS FAIXAS DE TRAVESSIA
ESCALA 1:50



DETALHE DA FAIXA DE RETENÇÃO
ESCALA 1:50

Obra: RECAPE ASFÁLTICO SOBRE CALÇAMENTO NAS RUAS DO BAIRRO SÃO FRANCISCO		
Local: LAR. DO SUL/Pr	Relação das ruas a receberem o recape: LOT. JD SANTANA LOT. MONTE CASTELO 01- RUA PREF. SILVÉRIO ARAÚJO 02- RUA SALTO SANTIAGO 03- RUA MARINGÁ 04- RUA SULINA 05- RUA CURITIBA 06- RUA NOVA LARANJEIRAS 07- RUA DR JORGE BARREIRO	Folha: 02/03
Escala: INDICADA	Proprietário: PREF. MUN. DE LARANJEIRAS DO SUL CNPJ. 76.205.970/0001-95 AV. HONÓRIO BABINSKI - PAÇO MUNICIPAL Nº 01 CEP. 85301-000 FONE (042) 3635-8100 LARANJEIRAS DO SUL/PR	Arquivo Digital: RECAPE
Data: SET/2024	Desenho: EDSON	Ultima Atualização: 05 / 09 / 2024
SINALIZAÇÃO HORIZONTAL		
Resp.p/ Projeto: SECRETARIA DE OBRAS E URBANISMO FONES (042) 3635-8131 e 3635-8107		Laranjeiras do Sul PREFEITURA